



COMUNIDAD INDIGENA SAN FRANCISCO XOCHICUAUTLA, MARZO DE 2014

En el marco de los acuerdos de la Cátedra "Tata Juan Chávez Alonso" llevada a cabo en el CIDECI de San Cristóbal de las Casas, Chiapas, México.

SE CONVOCA A

Las organizaciones, comunidades y/o pueblos originarios, barrios, rancherías, ejidos y colectivos de los Estados de Morelos, Puebla, Hidalgo, Tlaxcala, Estado de México, Distrito Federal, Michoacán, medios de comunicación y a todos los que gusten participar en la:

Sesión Regional del Congreso Nacional Indígena (CNI), los días 22 y 23 de marzo del 2014 en esta comunidad Indígena, San Francisco Xochicuautla, Lerma, Estado de México.

Con el propósito de analizar e implementar planes de acción para seguir refrendando nuestras diferentes resistencias en cada una de nuestras trincheras. Es necesario seguir escuchándonos, traer nuestras voces y darle forma a cada una de ellas como lo hemos hecho siempre defendiendo nuestra dignidad y rebeldía, nuestros territorios, nuestras formas de vida y no permitir mas que se siga atentando con nuestra madre tierra.

Sábado 22 de marzo

Registro de asistentes

8:00 am - 9:00 am. Ceremonia Indígena por compañeros de las comunidades de la región

9:00 am - 9:30 am. Bienvenida por la Delegación Municipal elegida por usos y costumbres y por el Consejo Supremo Indígena de la comunidad.

9:30 am - 9:45 am. Presentación y antecedentes del Frente de Pueblos Indígenas en Defensa de la Madre Tierra ante el Congreso Nacional Indígena (Anfitriones)

9:45 am - 2:00 pm. Mesas de diagnóstico y problemáticas del lugar de origen de las Delegaciones asistentes:

- Situación Agraria, Tierra y Territorio
- Autonomía, Identidad y Cultura
- Problemas socio-ambientales causados por proyectos y megaproyectos de muerte
- Reformas Estructurales

2:00 pm - 4:00 pm. Comida y evento cultural

4:00 pm - 6:00 pm. Continuación y cierre de las mesas de diagnóstico.

6:00 pm -7:00 pm. Actividad cultural a cargo de las comunidades anfitrionas

Domingo 23 de marzo

9:00 am - 10:00 am. Actividad cultural a cargo de las comunidades anfitrionas

10:00 am - 10:30 am. Presentación del diagnóstico de las mesas

10:30 am - 2:00 pm. Estrategias y plan de acción

2:00 pm -3:00 pm. Comida

3:00 pm - 3:15 pm. Lectura de declaratoria emitida

3:15 pm - 3:30 pm. Clausura

Mayores Informes

Correo:

xochicuaularesiste@gmail.com

comitebosqueotomimexica@gmail.com

Cel: 722-315-8952

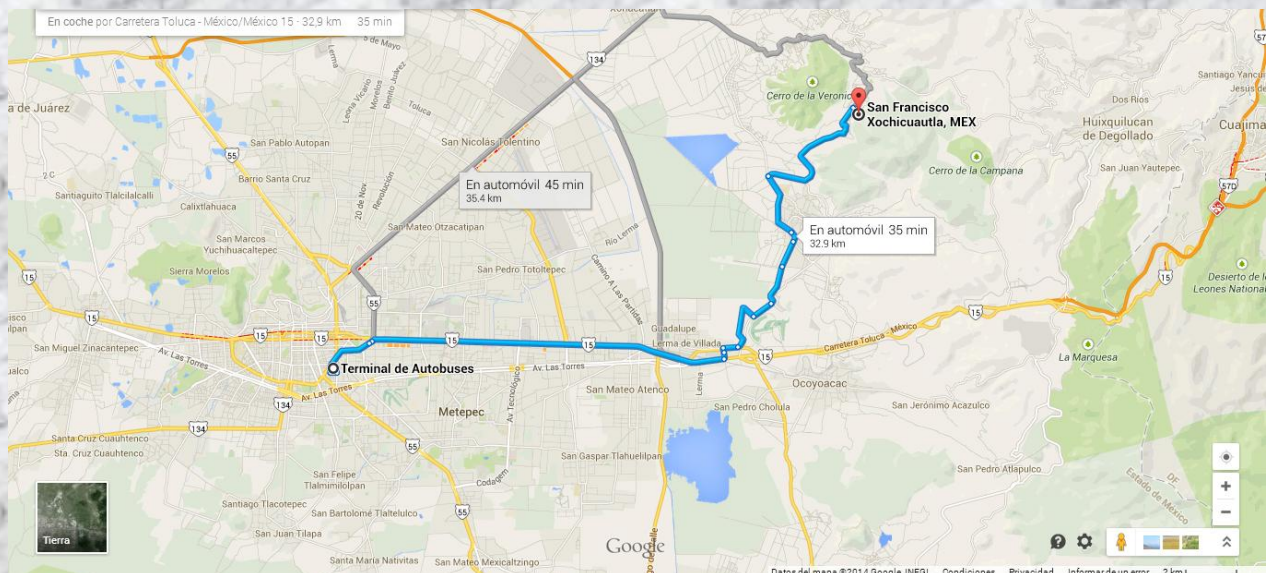
Se les informa que puedan traer casas de campaña, bolsas de dormir y/o cobertores para poder pernoctar.

Forma de llegar:

- Salen autobuses de la central camionera de Observatorio (metro) línea Flecha Roja que diga XOCHI, de preferencia comprar el boleto con viaje redondo es más económico costo del pasaje \$56.00 (ida y vuelta). Los camiones salen cada hora o en los andenes de autobuses del metro Toreo línea Huizquilucan y Guerreros de Huitzililapan también que digan XOCHI costo del pasaje \$24.00 viaje.
- En San Mateo Atenco (cerca del asta bandera, antes monumento Zapata) camiones y/o taxis colectivos que digan XOCHI costo de pasaje \$14.00

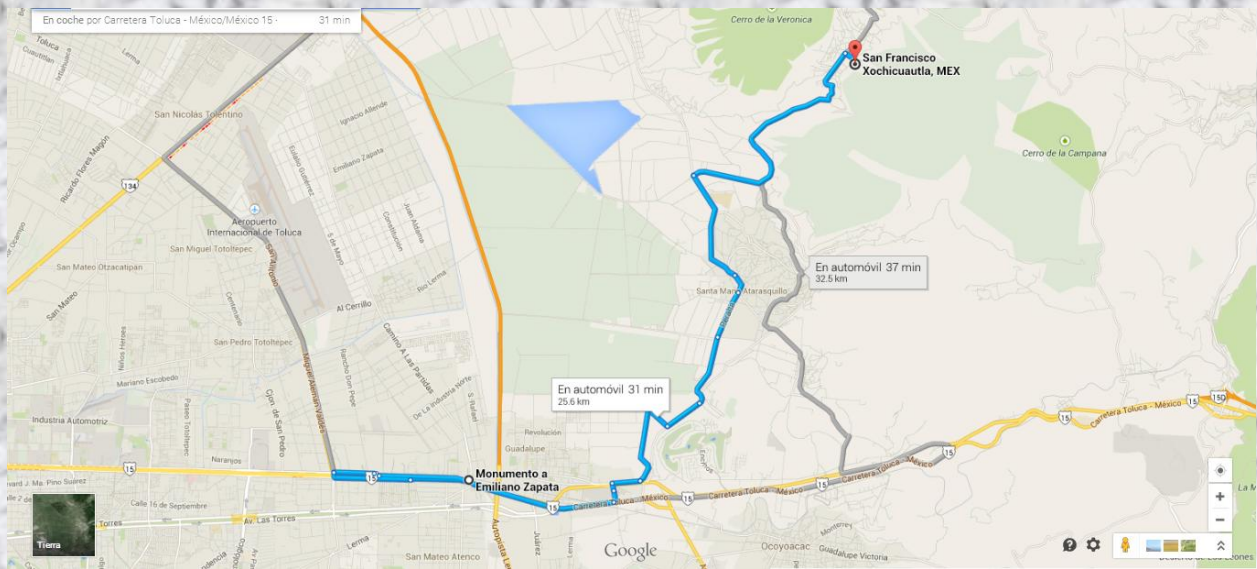
Rutas

Terminal de Toluca a San Francisco Xochicuautla, Lerma, Estado de México



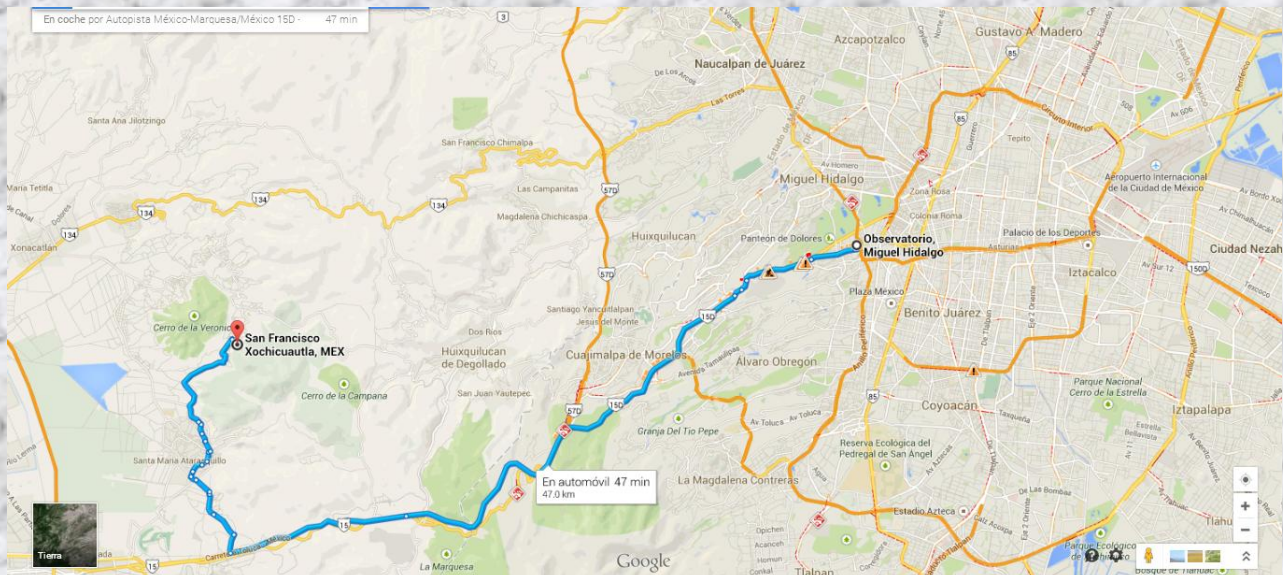
<https://www.google.com.mx/maps/dir/Terminal+de+Autobuses,+Isidro+Fabela,+Valle+Verde+y+Terminal,+MEX/San+Francisco+Xochicuautla,+MEX/@19.3122372,-99.5296051,12z/data=!4m13!4m12!1m5!1m1!1s0x85cd898f80cbbc1b:0xd78c0c9e829a13a4!2m2!1d-99.6428352!2d19.2778846!1m5!1m1!1s0x85d2090b8c734199:0x5dadffeea860f3f3!2m2!1d-99.4470964!2d19.3669809>

De San Mateo Atenco a San Francisco Xochicuautla



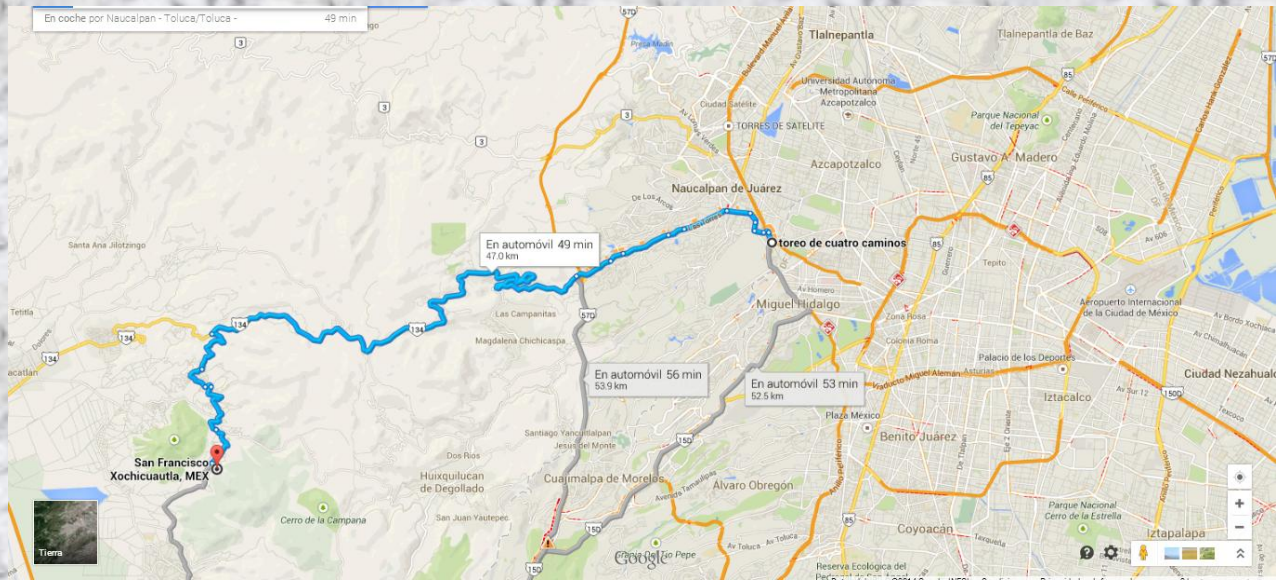
<https://www.google.com.mx/maps/dir/Monumento+a+Emiliano+Zapata,+Paseo+Tollocan,+San+Mateo+Atenco,+Estado+de+M%C3%A9xico/San+Francisco+Xochicuautla,+MEX/@19.3261125,-99.4936694,13z/data=!4m13!4m12!1m5!1m1!1s0x85cdf53c90968e11:0x48ab2f53f7d727e12m2!1d-99.52769712d19.2853861m5!1m1!1s0x85d2090b8c734199:0x5dadfffea860f3f3!2m2!1d-99.4470964!2d19.3669809>

De observatorio (Distrito Federal) a San Francisco Xochicuautla



<https://www.google.com.mx/maps/dir/Observatorio,+Miguel+Hidalgo,+Ciudad+de+M%C3%A9xico,+D.F./San+Francisco+Xochicuautla,+MEX/@19.3927614,-99.2805765,12z/data=!4m13!4m12!1m5!1m1!1s0x85d201dfcc6f51ff:0xb39fc4bb18f7bf9!2m2!1d-99.1940586!2d19.4052999!1m5!1m1!1s0x85d2090b8c734199:0x5dadfffea860f3f3!2m2!1d-99.4470964!2d19.3669809>

De Toreo 4 caminos a San Francisco Xochicuautla



<https://www.google.com.mx/maps/dir/toreo+de+cuatro+caminos,+Perif%C3%A9rico+Blvd.+Manuel+%C3%81vila+Camacho,+Ciudad+de+M%C3%A9xico,+Distrito+Federal/San+Francisco+Xochicuautla,+MEX/@19.4414837,-99.2723416,12z/data=!4m13!4m12!1m5!1m1!1s0x85d2024715cfb8df:0x62276997d2f605b1!2m2!1d-99.219121!2d19.454425!1m5!1m1!1s0x85d2090b8c734199:0x5dadffea860f3f3!2m2!1d-99.4470964!2d19.3669809>